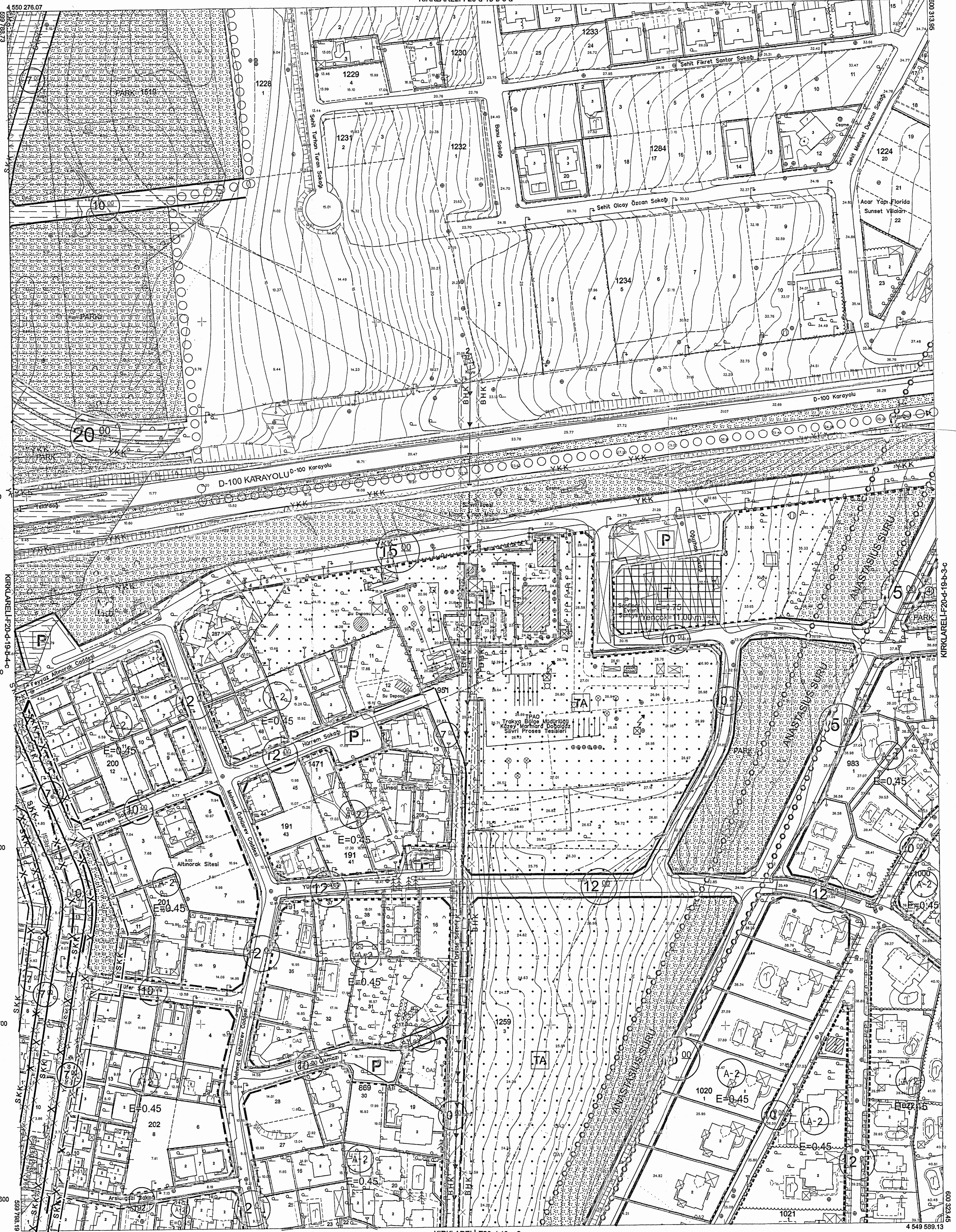


KIRKLARELİ-F20-d-19-b-3-d

İL : İSTANBUL

KIRKLARELİ-F20-d-19-b-3-a

4 550 283.25



günle İstanbul Büyükşehir Belediye Başkanınca onanmıştır.		F20D	F20C
SİLİVRİ BELEDİYESİ Plan ve Proje Müdürlüğü		13	19 20 50 51 17
PLANIN İSMİ	SİLİVRİ MERKEZ SAHİL BÖLGESİ 1/1000 ÖLÇEKLİ UYGULAMA İMAR PLANI		
SİLİVRİ	F20D19B3D	Ölçek : 1/1000	
Y.Şeh.Plancısı	Berrin PAPILA		
Şeh.Plancısı	Yemen OBALI		
Şeh.Plancısı	Burcu TURAN		
Şeh.Plancısı	Safa AKBULUT		
Müdür	Ahmet ÖZYILMAZ		
Başkan Yrd.	Harun AKKAN		
Şeh.Plancısı			
PIN NO: ULP-34005399			

SİLİVRİ İLÇE MECLİSİNİN 05/02/2021 gün ve 31 sayılı kabul edilen kararın eki plan paftasıdır.	SİLİVRİ İLÇE MECLİSİNİN 05/02/2021 gün ve 31 sayılı kabul edilen kararın eki plan paftasıdır.
<i>Celalettin YILMAZ</i> İmar Komisyonu Başkanı	<i>Yılmaz YILMAZ</i> Belediye Başkanı

İBB ŞEHİR PLANLAMA MÜDÜRLÜĞÜNÜN 14.02.2021 tarihli 2322 sayılı yazısı eki paftadır.	İstanbul Büyükşehir Belediye Meclisinin 26.11.2021 tarihli 1193 sayılı kararın eki olan paftadır.
<i>Selvi ÇOLAK</i> Müdür Yardımcısı	<i>Ahmet ÖZYILMAZ</i> İstanbul Büyükşehir Belediye Başkanı

Halim günle İstanbul Büyükşehir Belediye Başkanınca onanmıştır.

Halim Büyükşehir Belediye Başkanı

İSTANBUL BÜYÜKŞEHİR BELEDİYESİ İMAR VE ŞEHİRCİLİK DAİRE BAŞKANLIĞI ŞEHİR PLANLAMA MÜDÜRLÜĞÜ	
PLANIN İSMİ	SİLİVRİ MERKEZ SAHİL BÖLGESİ 1/1000 ÖLÇEKLİ UYGULAMA İMAR PLANI
İLÇE : SİLİVRİ	F20D19B3D Ölçek: 1/1000
ETÜT VE ÇİZİM EKİBİ	Gökmen Erdem YILMAZ - Şehir ve Bölge Plancısı Emine KARALI - Y. Şehir Plancısı
ŞEF	Senay KILIÇ - Y. Şehir Plancısı
MÜDÜR YARDIMCISI	Selvi ÇOLAK - Y. Şehir Plancısı
MÜDÜR	Fatih DOĞAN - Şehir Plancısı
İMAR VE ŞEHİRCİLİK DAİRE BAŞKANI	Gürkan ARGÜN - Şehir Plancısı
05.02.2021 tarihli ve 31 sayılı yazımız eki olan paftadır.	

İBB ŞEHİR PLANLAMA MÜDÜRLÜĞÜNÜN 14.02.2021 tarihli 2322 sayılı yazısı eki paftadır.	İstanbul Büyükşehir Belediye Meclisinin 16.12.2021 tarihli 1193 sayılı kararında belirtilen değişiklikler ekidir.
<i>Senay KILIÇ</i> Müdür Yardımcısı	<i>Ahmet ÖZYILMAZ</i> İstanbul Büyükşehir Belediye Başkanı

01	20
06	
11	D
16	
21	22 23 24 25

Bu pafta; fotogrametrik yöntemle, koordinatları ve pafta bölünmesi en son güncellenmiş TUTGA'ya bağlı 2005.0 epeğinde, GRS90 ellipsoidinde, Transversal Mercator (TM) izdüşümünde ve ITRF98 datumunda düzenlenmiştir. Yapılar saçak çizimleriyle gösterilmiştir. Epyükseklik eğrisi aralığı 1 metredir. Yüklencil firma: Mesçioğlu+Şahkar+FotoMAP ortak girişimi

Proje Yöneticisi
Ayhan Faruk MESÇİ
Harita Mühendisi

KONTROL
İBB Harita Müdürlüğü

Dilek KOÇ
Harita Mühendisi

Yunus EROL
Harita Mühendisi (Şef)

Kenan PAŞALI
Müdür Yardımcısı

ONAY

İstanbul İline ait Ekim 2012' de çekilen hava fotoğraflarından fotogrametrik yöntemle üretilen 1/1000 ölçekli halihazır harita incelenmiş ve onandı

İstanbul Büyükşehir Belediye Başkanlığı

14.03.2013

Yılmaz YILDIZ
Harita Müdürü

Mevlüt VURAL
Genel Sekreter Yardımcısı

1:1000

KIRKLARELİ-F20-d-19-b-4-c

İL : İSTANBUL

KIRKLARELİ-F20-d-19-b-4-b

4 550 276.07

7 Eylül 2021 tarihinde İstanbul Büyükşehir Belediye Başkanınca onanmıştır.		F20D	F20C
SILVİRİ BELEDİYESİ Plan ve Proje Müdürlüğü		18	20
PLANIN İSMİ SILVİRİ MERKEZ SAHİL BÖLGESİ 1/1000 ÖLÇEKLİ UYGULAMA İMAR PLANI		Ölçek : 1/1000	
F20D19B4C		Y.Şeh.Plancısı Berrin PAPILA	
Y.Şeh.Plancısı Berrin PAPILA		Şeh.Plancısı Yemem OBALI	
Şeh.Plancısı Burcu TURAN		Şeh.Plancısı Safa AKBULUT	
Müdür Ahmet ÖZYILMAZ		Başkan Yrd. Harun AKKAN	
Başkan Yrd. Harun AKKAN			
PIN NO: UIP-34005389			

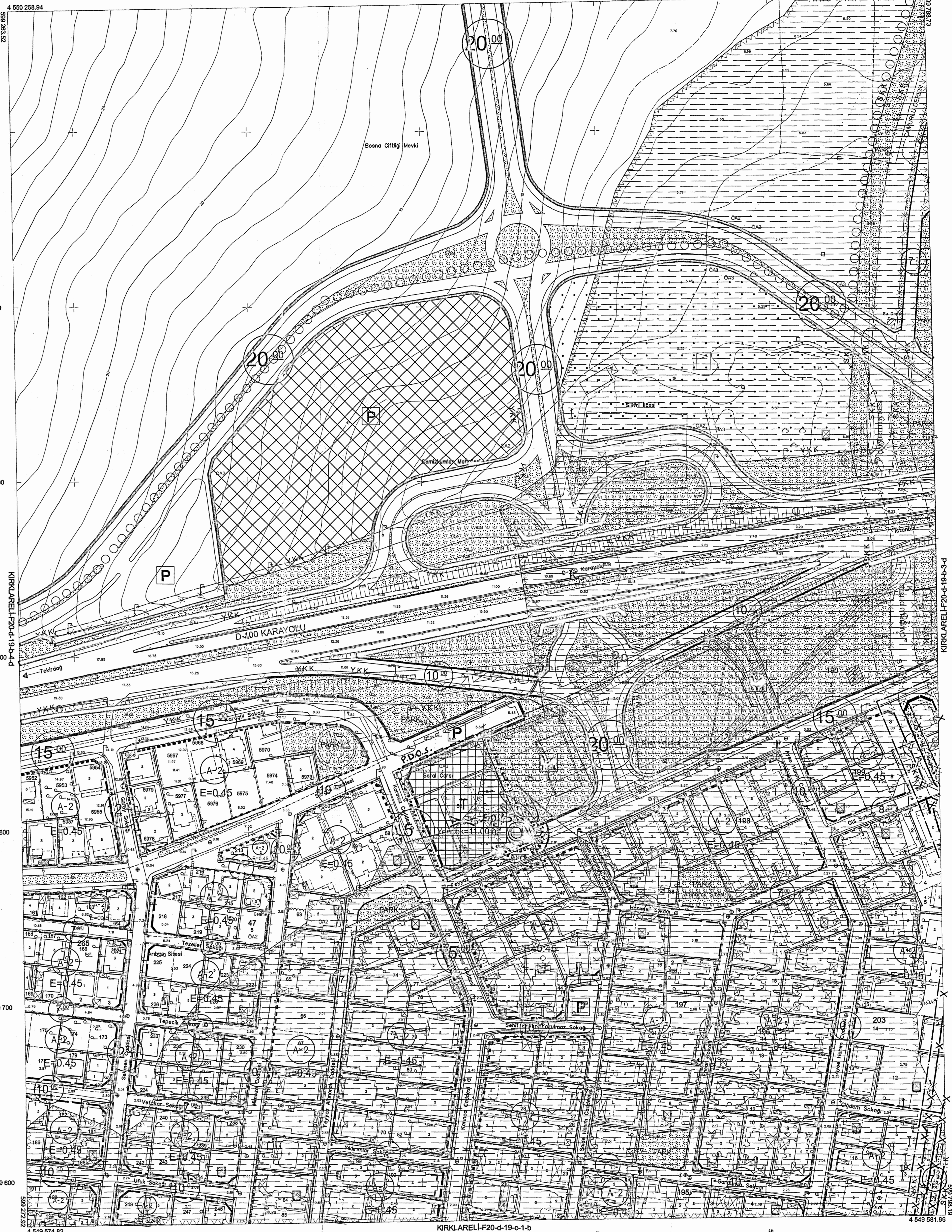
SILVİRİ İLÇE MECLİSİNİN 05/02/2021 gün ve 31 sayılı ile kabul edilen kararın eki plan paftasıdır.	SILVİRİ İLÇE MECLİSİNİN 05/02/2021 gün ve 31 sayılı ile kabul edilen kararın eki plan paftasıdır.
--	--

İBB ŞEHİR PLANLAMA MÜDÜRLÜĞÜNÜN 14.06.2021 tarih 302322 sayılı yazısı ile onanmıştır.	İstanbul Büyükşehir Belediye Meclisinin 24.07.2021 tarih 2021/31 sayılı kararı ile onanmıştır.
--	---

21.02.2021 tarihinde İstanbul Büyükşehir Belediye Başkanınca onanmıştır.	İstanbul Büyükşehir Belediye Başkanlığı
--	---

İSTANBUL BÜYÜKŞEHİR BELEDİYESİ İMAR VE ŞEHİRCİLİK DAİRE BAŞKANLIĞI ŞEHİR PLANLAMA MÜDÜRLÜĞÜ	
PLANIN İSMİ SILVİRİ	SILVİRİ MERKEZ SAHİL BÖLGESİ 1/1000 ÖLÇEKLİ UYGULAMA İMAR PLANI
İLÇE : SILVİRİ	F20D19B4C Ölçek: 1/1000
ETÜT VE ÇİZİM EKİBİ	Gökmen Erdem YILMAZ Şehir ve Bölge Plancısı Emine KARALI Y.Şehir Plancısı
ŞEF	Senay KILIÇ Y.Şehir Plancısı
MÜDÜR YARDIMCISI	Selvi ÇOLAK Y.Şehir Plancısı
MÜDÜR	Fatih DOĞAN Şehir Plancısı
İMAR VE ŞEHİRCİLİK DAİRE BAŞKANI	Gürkan AKGÖN Şehir Plancısı
14.06.2021 tarihli 302322 sayılı yazımız eki olan planıdır.	

İBB ŞEHİR PLANLAMA MÜDÜRLÜĞÜNÜN 14.06.2021 tarih 302322 sayılı yazısı ile onanmıştır.	İstanbul Büyükşehir Belediye Meclisinin 24.07.2021 tarih 2021/31 sayılı kararı ile onanmıştır.
--	---



1:1000

01	02	03	04	05	06	07	08	09	10
11	D	12	13	14	15	16	17	18	19
21	22	23	24	25					

Bu pafta; fotogrametrik yöntemle, koordinatları ve pafta bölünmesi en son güncellenmiş TUTGA'ya bağlı 2005.0 epeğünde, GRS80 ellipsoidinde, Transversal Mercator (TM) izdüşümünde ve ITRF88 datumunda düzenlenmiştir. Yapılar saçak çizimleriyle gösterilmiştir. Eyyüseklik eğrisi aralığı 1 metredir. Yüklencil firma: Mescioğlu Şahkar-Fotomax ortak girişimi

Proje Yöneticisi
Ayhan Faruk MESCİ
Harita Mühendisi

KONTROL
İBB Harita Müdürlüğü
Dilek KOÇ
Harita Mühendisi
Yunus EROL
Harita Mühendisi (Şef)
Kenan PAŞALI
Müdür Yardımcısı

ONAY
İstanbul iline ait Ekim 2012'de çekilen hava fotoğraflarından fotogrametrik yöntemle üretilen 1/1000 ölçekli halihazır harita incelendi ve onandı

İstanbul Büyükşehir Belediye Başkanlığı
16.08.2013

Yılmaz YILDIZ
Harita Müdürü

Mehmet VURAL
Genel Sekreter Yardımcısı

KIRKLARELİ-F20-d-19-c-1-b

İL : İSTANBUL

KIRKLARELİ-F20-d-19-b-4-c

4 549 581.96

15.02.2021 tarihinde İstanbul Büyükşehir Belediye Başkanınca onanmıştır.	
F20D	F20C
15	16
17	18

SİLİVRİ BELEDİYESİ Plan ve Proje Müdürlüğü	
PLANIN İSMİ	SİLİVRİ MERKEZ SAHİL BÖLGESİ 1/1000 ÖLÇEKLİ UYGULAMA İMAR PLANI
F20D19C1B	Ölçek : 1/1000
Y.Şeh.Plancısı	Berrin PAPILA
Şeh.Plancısı	Yemen OBALI
Şeh.Plancısı	Burcu TURAN
Şeh.Plancısı	Safa AKBULUT
Müdür	Ahmet ÖZYILMAZ
Başkan Yrd.	Harun AKKAN
Şeh.Plancısı	

SİLİVRİ İLÇE MECLİSİNİN
05/02/2021 gün ve 31 sayılı ile kabul edilen kararın eki plan şifresidir.

Özlem YAZICI
İmar Komisyonu Başkanı

SİLİVRİ İLÇE MECLİSİNİN
05/02/2021 gün ve 31 sayılı ile kabul edilen kararın eki plan şifresidir.

Vahit YILMAZ
Belediye Başkanı

İBB ŞEHİR PLANLAMA MÜDÜRLÜĞÜNÜN
14.02.2021 tarih ve 21.4.35.0 sayılı yazısı eki şifredir.

Senay KILIÇ
Y.Şeh.Plancısı

İstanbul Büyükşehir Belediye Meclisinin
14.11.2021 tarih ve 1198 sayılı kararın eki olan şifredir.

Selvi ÇOLAK
Müdür Yardımcısı

14.02.2021 tarihinde İstanbul Büyükşehir Belediye Başkanınca onanmıştır.

Senay KILIÇ
Y.Şeh.Plancısı

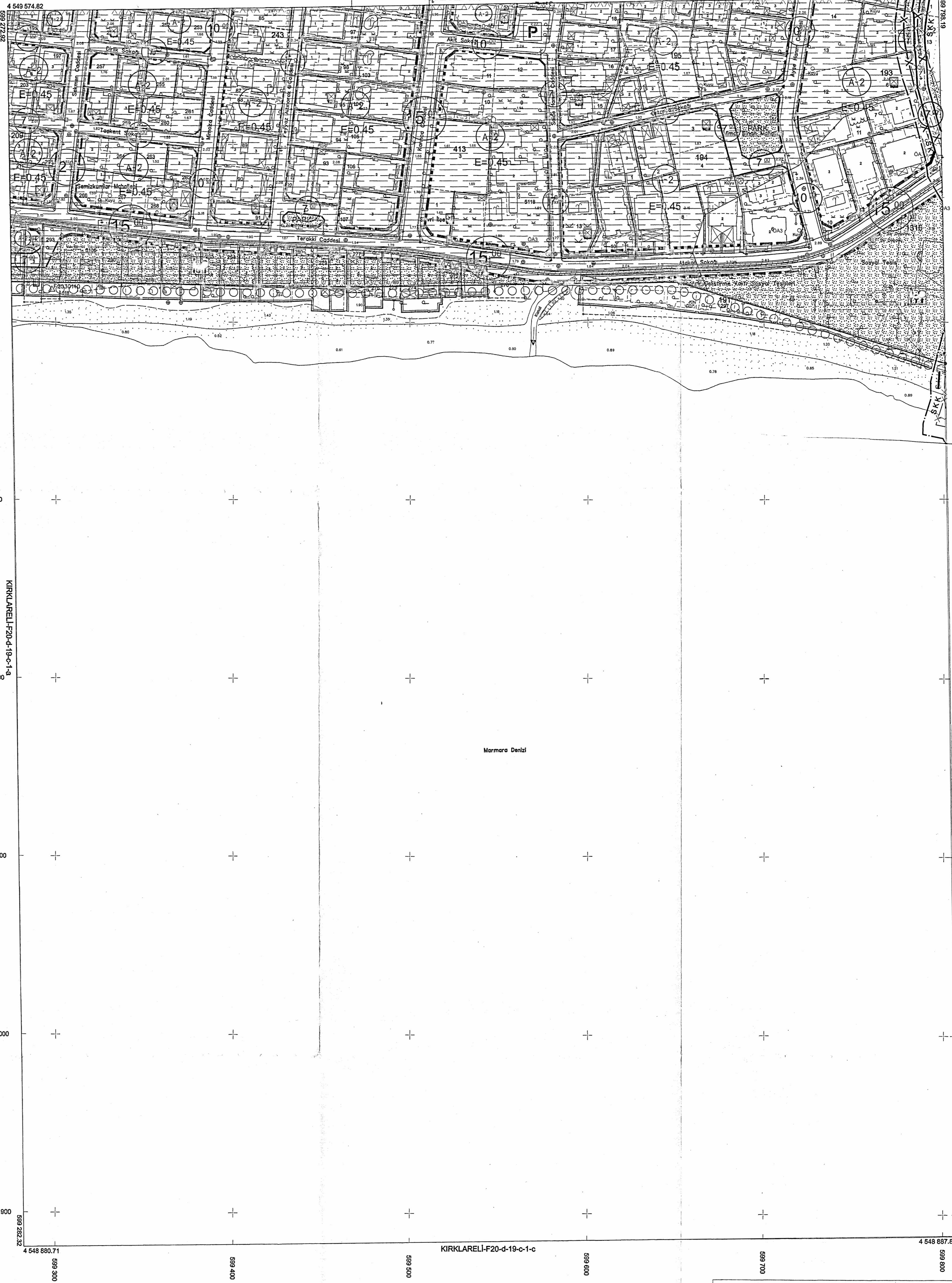
İSTANBUL BÜYÜKŞEHİR BELEDİYESİ İMAR VE ŞEHİRCİLİK DAİRE BAŞKANLIĞI ŞEHİR PLANLAMA MÜDÜRLÜĞÜ	
PLANIN İSMİ	SİLİVRİ MERKEZ SAHİL BÖLGESİ 1/1000 ÖLÇEKLİ UYGULAMA İMAR PLANI
İLÇE : SİLİVRİ	F20D19C1B Ölçek: 1/1000
ETÜT VE ÇİZİM EKİBİ	Gökmen Erdem YILMAZ Şehir ve Bölge Plancısı
ŞEF	Emine KARALI Y.Şehir Plancısı
MÜDÜR YARDIMCISI	Senay KILIÇ Y.Şehir Plancısı
MÜDÜR	Selvi ÇOLAK Y.Şehir Plancısı
İMAR VE ŞEHİRCİLİK DAİRE BAŞKANI	Fatih DOĞAN Şehir Plancısı
	Gürkan AKGÜN Şehir Plancısı

İBB ŞEHİR PLANLAMA MÜDÜRLÜĞÜNÜN
14.02.2021 tarih ve 21.4.35.0 sayılı yazısı eki şifredir.

Senay KILIÇ
Y.Şeh.Plancısı

İstanbul Büyükşehir Belediye Meclisinin
14.11.2021 tarih ve 1198 sayılı kararın eki olan şifredir.

Selvi ÇOLAK
Müdür Yardımcısı



1:1000

01	02	03	04	05	06	07	08	09	10	11	12	13	14	15	16	17	18	19	20

Bu pafta; fotogrametrik yöntemle, koordinatları ve pafta bölünmesi en son güncellenmiş TUTGA'ya bağlı 2005.0 epcğünde, GRSS0 ellipsoidinde, Transversal Mercator (TM) izdüşümünde ve ITRF86 datumunda düzenlenmiştir. Yapılar saçak çizgileriyle gösterilmiştir. Epyükseklik eğrisi aralığı 1 metredir. Yükseklik firma: Mesçoğlu+Şahkar+FotoMAP ortak girişimi

Proje Yöneticisi
Ayhan FARUK MESÇİ
Harita Mühendisi

KONTROL
İBB Harita Müdürlüğü

Harita Mühendisi
Yunus EROL
Harita Mühendisi (Şef)

Harita Mühendisi
Kenan PAŞALI
Müdür Yardımcısı

ONAY

İstanbul iline ait Ekim 2012' de çekilen hava fotoğraflarından fotogrametrik yöntemle üretilen 1/1000 ölçekli halihazır harita incelendi ve onandı

İstanbul Büyükşehir Belediye Başkanlığı
16.03.2013

Yılmaz YILDIZ
Harita Müdürü

Mevlüt VURAL
Genel Sekreter Yardımcısı

KIRKLARELİ-F20-d-19-c-2-a

İL : İSTANBUL

günle İstanbul Büyükşehir Belediye Başkanınca onanmıştır.		F20D	F20C
SİLİVRİ BELEDİYESİ Plan ve Proje Müdürlüğü			
PLANIN İSMİ	SİLİVRİ MERKEZ SAHİL BÖLGESİ 1/1000 ÖLÇEKLİ UYGULAMA İMAR PLANI		
F20D19C2A	Ölçek : 1/1000		
Y.Şeh.Plancısı	Berrin PAPILA	<i>Berrin Papila</i>	
Şeh.Plancısı	Yemen OBALI	<i>Yemen Obalı</i>	
Şeh.Plancısı	Burcu TURAN	<i>Burcu Turan</i>	
Şeh.Plancısı	Safa AKBULUT	<i>Safa Akbulut</i>	
Müdür	Ahmet ÖZYILMAZ	<i>Ahmet Özyılmaz</i>	
Başkan Yrd.	Harun AKKAN	<i>Harun Akkan</i>	
Şeh.Plancısı			
PIN NO: UIP-34005389			

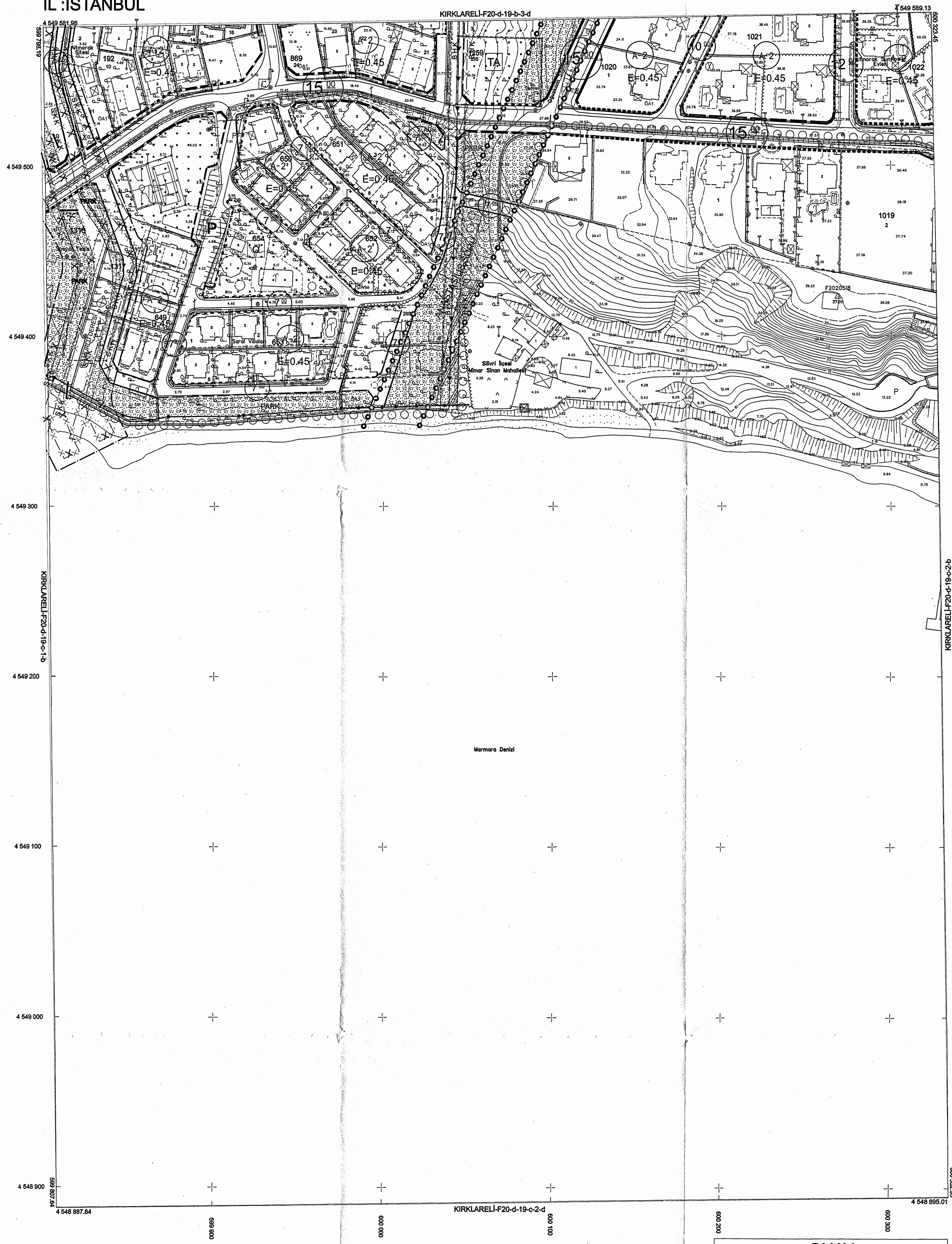
SİLİVRİ İLÇE MECLİSİNİN 05/02/2021 gün ve 31 sayılı kabul edilen kararın eki plan paftasıdır.	SİLİVRİ İLÇE MECLİSİNİN 05/02/2021 gün ve 31 sayılı kabul edilen kararın eki plan paftasıdır.
<i>Celaleddin AKKOC</i> İmar Komisyonu Başkanı	<i>Volkan YILMAZ</i> Belediye Başkanı

İBB ŞEHİR PLANLAMA MÜDÜRLÜĞÜNÜN 14.04.2021 tarih, 2322 sayılı yazısı ekinde pafstır.	İstanbul Büyükşehir Belediye Meclisinin 24.11.2020 tarihinde ve 1198 sayılı karar ile onayladığı kararın eki plan pafstır.
<i>Selvi ÇOLAK</i> Müdür Yardımcısı	<i>Adnan ÇAKIR</i> İmar ve Şehircilik Dairesi Başkanı

21.02.2021... günle İstanbul Büyükşehir Belediye Başkanınca onanmıştır.

İSTANBUL BÜYÜKŞEHİR BELEDİYESİ İMAR VE ŞEHİRCİLİK DAİRESİ BAŞKANLIĞI ŞEHİR PLANLAMA MÜDÜRLÜĞÜ	
PLANIN İSMİ	SİLİVRİ MERKEZ SAHİL BÖLGESİ 1/1000 ÖLÇEKLİ UYGULAMA İMAR PLANI
İLÇE : SİLİVRİ	F20D19C2A Ölçek:1/1000
ETÜT VE ÇİZİM EKİBİ	Gökmen Erdem YILMAZ Şehir ve Bölge Plancısı
ŞEF	Emine KARALI Y.Şehir Plancısı
MÜDÜR YARDIMCISI	Senay KILIÇ Y.Şehir Plancısı
MÜDÜR	Selvi ÇOLAK Y.Şehir Plancısı
İMAR VE ŞEHİRCİLİK DAİRESİ BAŞKANI	Fatih DOĞAN Şehir Plancısı
	Gürkan AKGÜN Şehir Plancısı
29.02.2021 tarih ve 259350 sayılı yazımız ekinde plan pafstır.	

İBB ŞEHİR PLANLAMA MÜDÜRLÜĞÜNÜN 14.04.2021 tarih, 2322 sayılı yazısı ekinde pafstır.	İstanbul Büyükşehir Belediye Meclisinin 24.11.2020 tarihinde ve 1198 sayılı karar ile onayladığı kararın eki plan pafstır.
<i>Senay KILIÇ</i> Y.Şehir Plancısı	<i>Selvi ÇOLAK</i> Müdür Yardımcısı
	<i>Adnan ÇAKIR</i> İmar ve Şehircilik Dairesi Başkanı



01	02	03	04	05	06	07	08	09	10	11	12	13	14	15	16	17	18	19	20
F	21	22	23	24	25														

Bu pafsta; fotogrametrik yöntemle, koordinatları ve pafsta bölümlenmesi en son güncellenmiş TUTGA'ya bağlı 2005.0 epejünde, GRS80 elipsoidinde, Transversal Mercator (TM) izdüşümünde ve ITRF98 datumunda düzenlenmiştir. Yapılan sapak çizgileriyle gösterilmiştir. Eşyükselti eğrisi aralığı: 1 metredir. Yüklenici firma: Mescioğlu+Şahkar+Fotomap ortak girişimi

Proje Yöneticisi
Ahmet Faruk MESCI
Harita Mühendisi

KONTROL
İBB Harita Müdürlüğü
Dilek KOÇ
Harita Mühendisi
Yurtun EROL
Harita Mühendisi (Şef)
Kenan PAŞALI
Müdür Yardımcısı

ONAY	
İstanbul iline ait Ekim 2012' de çekilen hava fotoğraflarından fotogrametrik yöntemle üretilen 1/1000 ölçekli halihazır harita incelendi ve onandı	
İstanbul Büyükşehir Belediye Başkanlığı	
16.08.2013	
<i>Yılmaz YILDIZ</i> Harita Müdürü	<i>Mevlüt VURAL</i> Genel Sekreter Yardımcısı